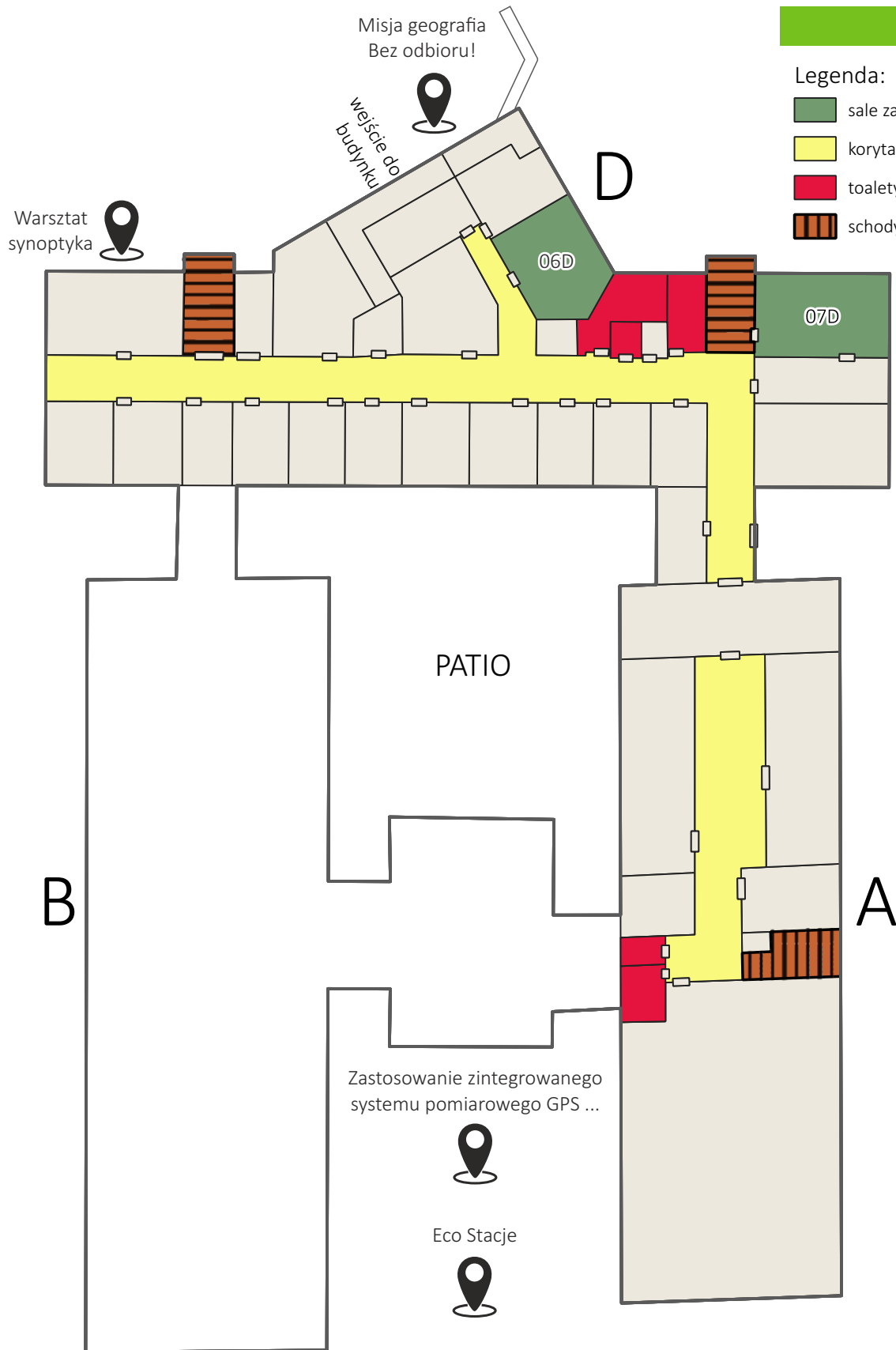


Plan budynku Wydziału Nauk o Ziemi i Gospodarki Przestrzennej UMCS

Piwnica

Legenda:

- sale zajęciowe
- korytarze
- toalety
- schody



0 5 10 15 20 m

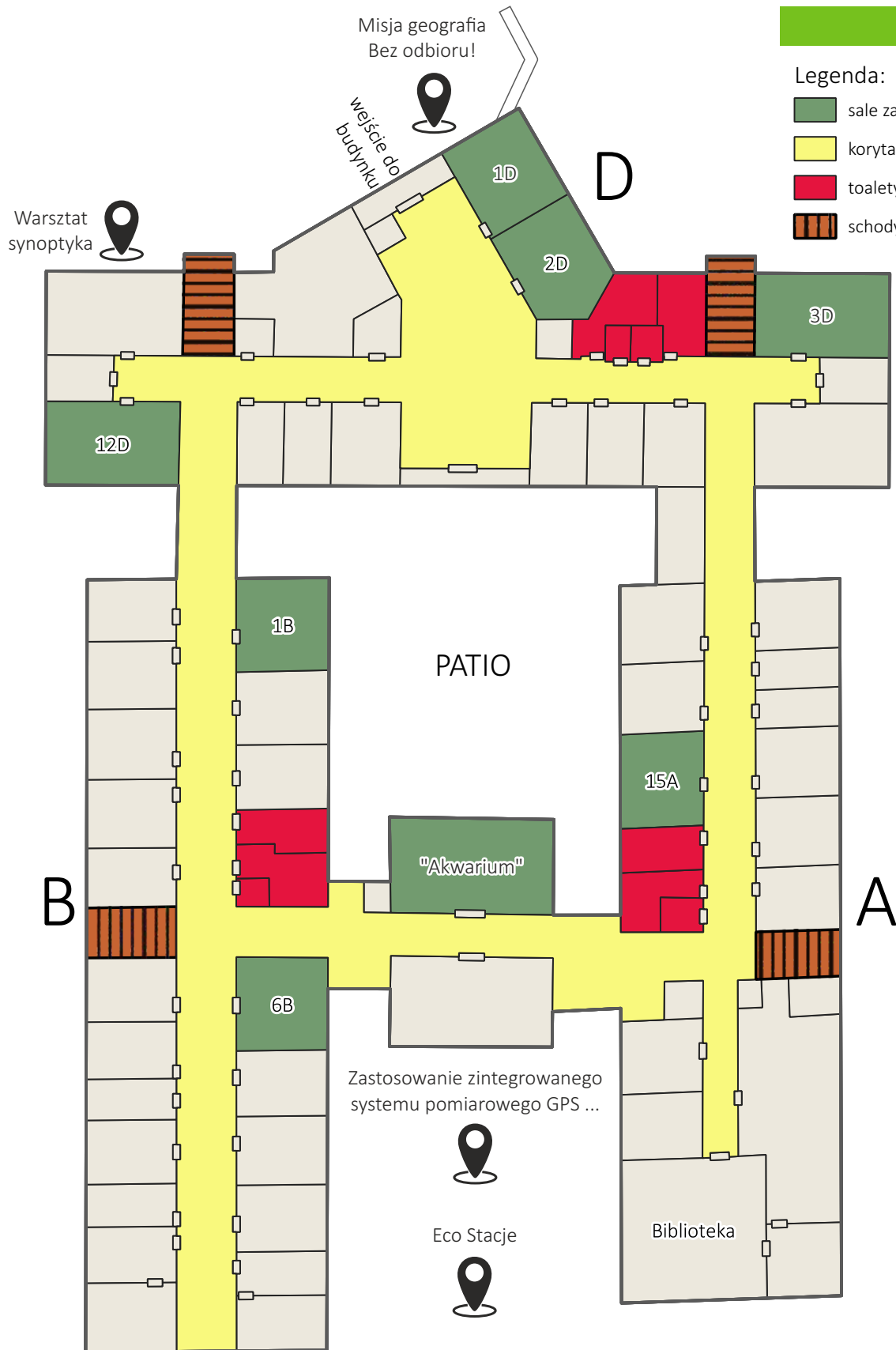


Plan budynku Wydziału Nauk o Ziemi i Gospodarki Przestrzennej UMCS

Parter

Legenda:

- sale zajęciowe
- korytarze
- toalety
- schody



0 5 10 15 20 m

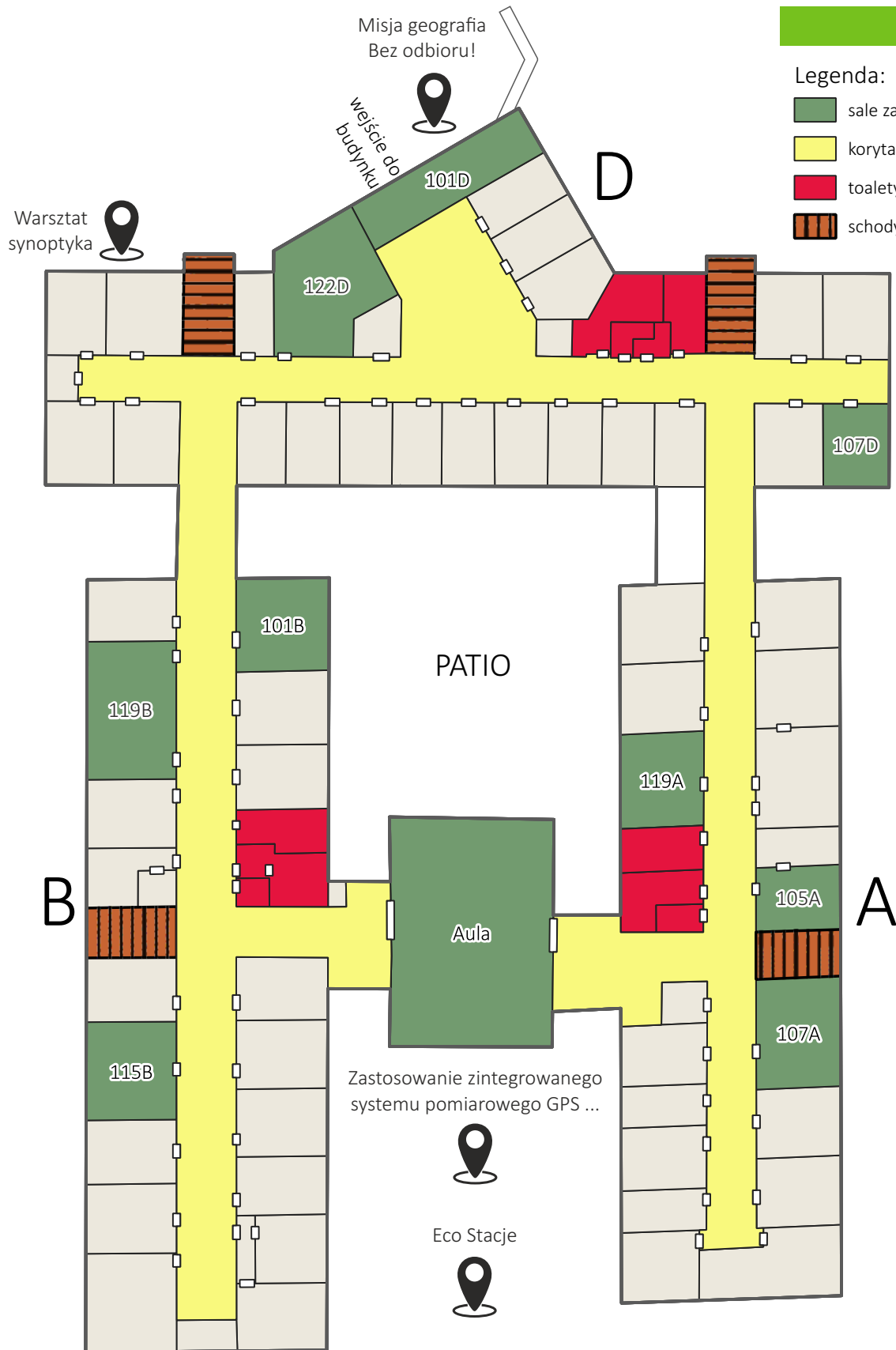


Plan budynku Wydziału Nauk o Ziemi i Gospodarki Przestrzennej UMCS

Piętro 1

Legenda:

- sale zajęciowe
- korytarze
- toalety
- schody



Zastosowanie zintegrowanego systemu pomiarowego GPS ...



Eco Stacje



0 5 10 15 20 m

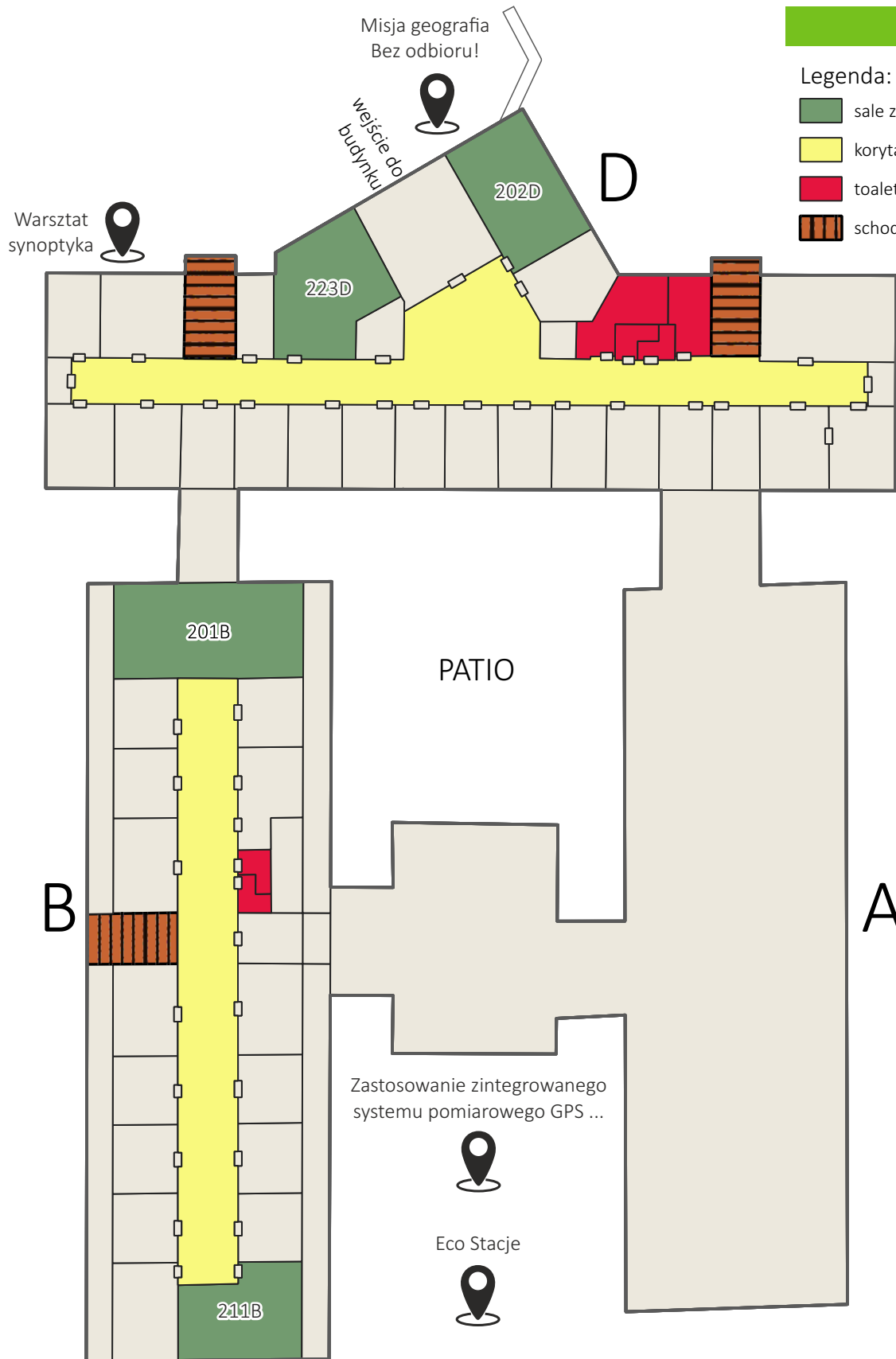


Plan budynku Wydziału Nauk o Ziemi i Gospodarki Przestrzennej UMCS

Piętro 2

Legenda:

- sale zajęciowe
- korytarze
- toalety
- schody

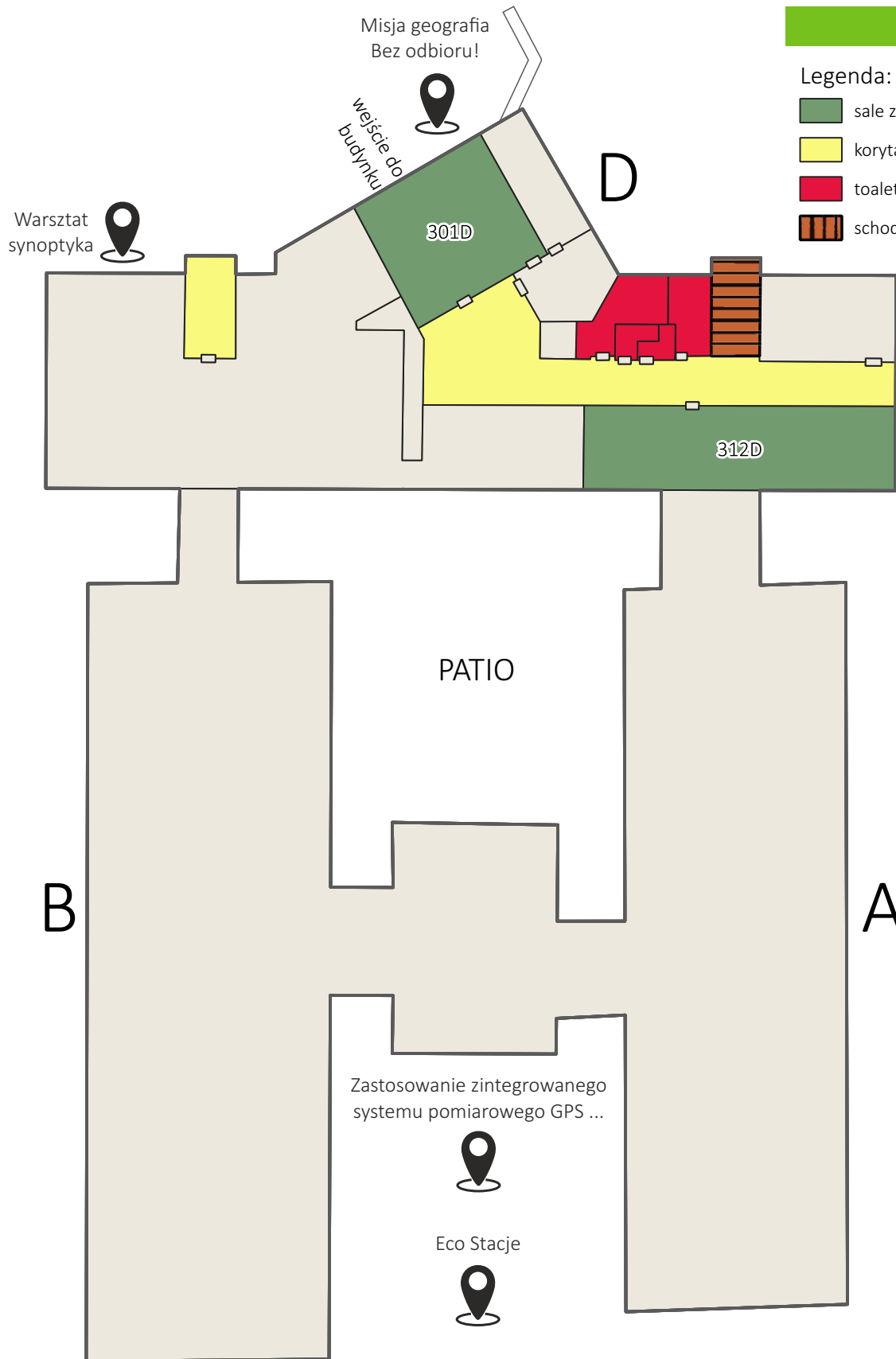


Plan budynku Wydziału Nauk o Ziemi i Gospodarki Przestrzennej UMCS

Piętro 3

Legenda:

- sale zajęciowe
- korytarze
- toalety
- schody



0 5 10 15 20 m



Plan "Kampusu Zachodniego" UMCS

